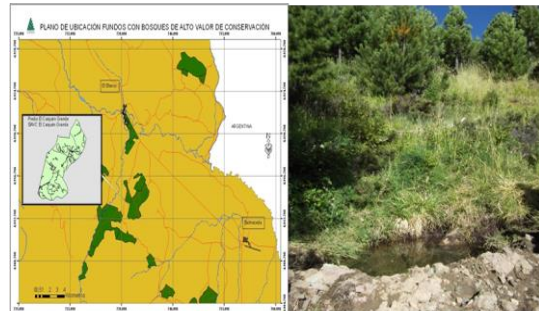


BAVC/AAVA CAPTACIÓN DE AGUA PARA CONSUMO HUMANO - PREDIO EL CAIQUÉN GRANDE



Ubicación: Captaciones de agua en fundo El Caiquén Grande en el área patrimonial Aysén, Comuna de Coyhaique en la región de Aysén.

Superficie: 0,06 hectáreas.

Valor de Conservación: Uso del agua para consumo humano.

Descripción: Afloramiento de agua en sector de plantación de Pino ponderosa, utilizado a través de conducción por mangueras. El recurso es utilizado en el predio colindante por 2 familias (4 personas).

Actividades que se realizan: Protección, Conservación y apertura al uso por Comunidades solicitantes.

BAVC/AAVA CAPTACIÓN DE AGUA PARA CONSUMO HUMANO - MAÑIHUALES, PREDIO EL SONIA y LA RESERVA.



Ubicación: Captación de agua en fundos El Sonia y La Reserva el área patrimonial Aysén, Comuna de Aysén en la región de Aysén.

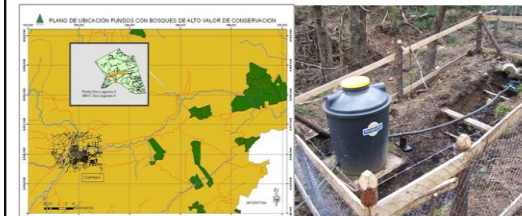
Superficie: 11,00 hectáreas.

Valor de Conservación: Uso del agua para consumo humano.

Descripción: Captación de agua a partir del río El Sonia que atraviesa los predios El Sonia y La Reserva, captada en el predio El Sonia y conducida por una matriz enterrada hasta zona de entrega. Cajón de río con zona de protección de especies nativas. El recurso es utilizado en la Villa Mañihuales por unos 2 mil habitantes.

Actividades que se realizan: Protección, Conservación y apertura al uso por Comunidad solicitante.

BAVC/AAVA CAPTACIÓN DE AGUA PARA CONSUMO HUMANO - PREDIO DOS LAGUNAS II



Ubicación: Captaciones de agua en fundo Dos Lagunas II en el área patrimonial Aysén, Comuna de Coyhaique en la región de Aysén.


Superficie: 8,2 hectáreas.

Valor de Conservación: Uso del agua para consumo humano.

Descripción: Zona de captación de agua potable, abastece al predio colindante dónde es utilizada por los Guardaparques de Conaf (2 personas). Además se incorporan en el BAVC las zonas de vegetación nativa que rodean y permiten el desplazamiento del agua por la quebrada abasteciendo la zona de captación.

Actividades que se realizan: Protección, Conservación y apertura al uso por Comunidades solicitantes.

BAVC/AAVA CAPTACIÓN DE AGUA PARA CONSUMO HUMANO - PREDIO EL SONIA.



Ubicación: Captaciones de agua en fundo El Sonia en el área patrimonial Aysén, Comuna de Aysén en la región de Aysén.

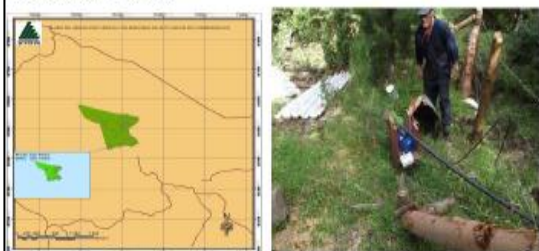
Superficie: 0,30 hectáreas.

Valor de Conservación: Uso del agua para consumo humano.

Descripción: Zona de captación de agua potable, abastece al predio colindante dónde es utilizada por familia de vecinos (3 personas). Además se incorporan en el BAVC las zonas de protección con Pino Oregon que rodean y permiten la conducción del agua hasta la zona de utilización por el vecino.

Actividades que se realizan: Protección, Conservación y apertura al uso por Comunidades solicitantes.

BAVC/AAVA CAPTACIÓN DE AGUA PARA CONSUMO HUMANO - PREDIO SAN PEDRO.



Ubicación: Captaciones de agua en fundo San Pedro en el área patrimonial Aysén, Comuna de Coyhaique en la región de Aysén.


Superficie: 0,049 hectáreas.

Valor de Conservación: Uso del agua para consumo humano.

Descripción: Zona de captación de agua potable, abastece al predio colindante dónde es utilizada por familia (3 personas). Se incorpora la zona de captación donde existen dos pozos de agua que abastecían originalmente la casa del fundo, es una zona de vegetación nativa.

Actividades que se realizan: Protección, Conservación y apertura al uso por Comunidades solicitantes.

BAVC/AAVA CAPTACIÓN DE AGUA PARA CONSUMO HUMANO - PREDIO LAGO NORTE.



Ubicación: Captaciones de agua en fundo Lago Norte en el área patrimonial Aysén, Comuna de Coyhaique en la región de Aysén.

Superficie: 0,12 hectáreas.

Valor de Conservación: Uso del agua para consumo humano.

Descripción: Zona de captación de agua potable, abastece al predio colindante dónde es utilizada por familia (3 personas). Zona de vegetación nativa dónde se encuentra la captación, dónde se instaló un acumulador y desde ahí desplaza por la zona de protección con Pino ponderosa a través de una manguera.

Actividades que se realizan: Protección, Conservación y apertura al uso por Comunidades solicitantes.

BAVC/AAVA EL GALERA



Ubicación: Fundo El Galera, XI Región Aysén, Provincia de Coyhaique, Comuna de Coyhaique. Acceso 50 Km. al Sureste de Coyhaique.

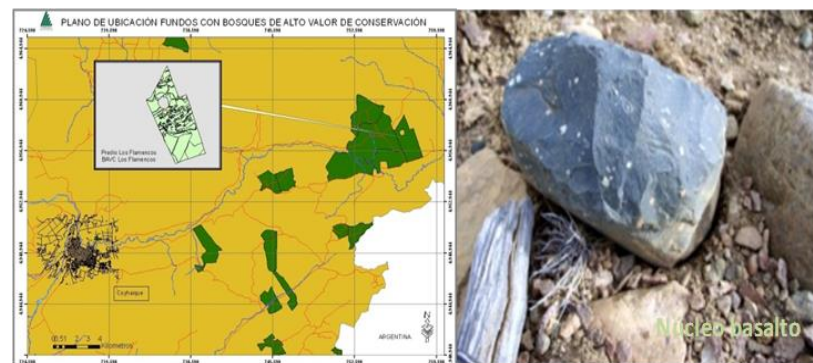
Superficie: 1,0 hectáreas.

Valor de Conservación: Sectores con construcciones de valor histórico. Las condiciones de las edificaciones, así como de algunos pozos de cercos identificados, sugieren la posibilidad de rescate patrimonial y conservación básica in situ.

Descripción: Los hallazgos en el predio **El Galera** sugieren una ocupación intensiva del área por parte de una familia de colonos, presumiblemente ocupantes desde mediados de los años '10 del siglo pasado (familia Ribot). Las construcciones aún en pie (un puesto de tablas y techo de tejas) y una vivienda completa de madera con lecho de tejas) son representativas del estilo arquitectónico campesino local donde la madera es la protagonista de la arquitectura.

Actividades que se realizan: Conservación y protección del Hábitat, Investigación Científica, Monitoreo y Educación.

BAVC/AAVA LOS FLAMENCOS



Ubicación: Fundo Los Flamencos, XI Región Aysén Provincia de Coyhaique, Comuna de Coyhaique. Acceso 30 Km. al Este de Coyhaique.

Superficie: 1,0 hectárea.

Valor de Conservación: Sector con hallazgos arqueológicos, área de relieve regular, altamente erosionado, sin uso productivo, sobre unas bardas al sur de una Laguna en el predio Los Flamencos.

Descripción: Sector a que presenta evidencias arqueológicas protegidas por la legislación chilena (ley 17.288), evidencias fueron registradas por el Centro de Investigación en Ecosistemas de la Patagonia (CIEP). Se encontraron presencia de los siguientes elementos: Núcleo de basalto, Cuchillo-raedera de calcedonia blanca, Lasca primaria basalto, Guijarro andesita verdosa pulido por agua.

Actividades que se realizan: Conservación y protección del Hábitat, Investigación Científica, Monitoreo y Educación.